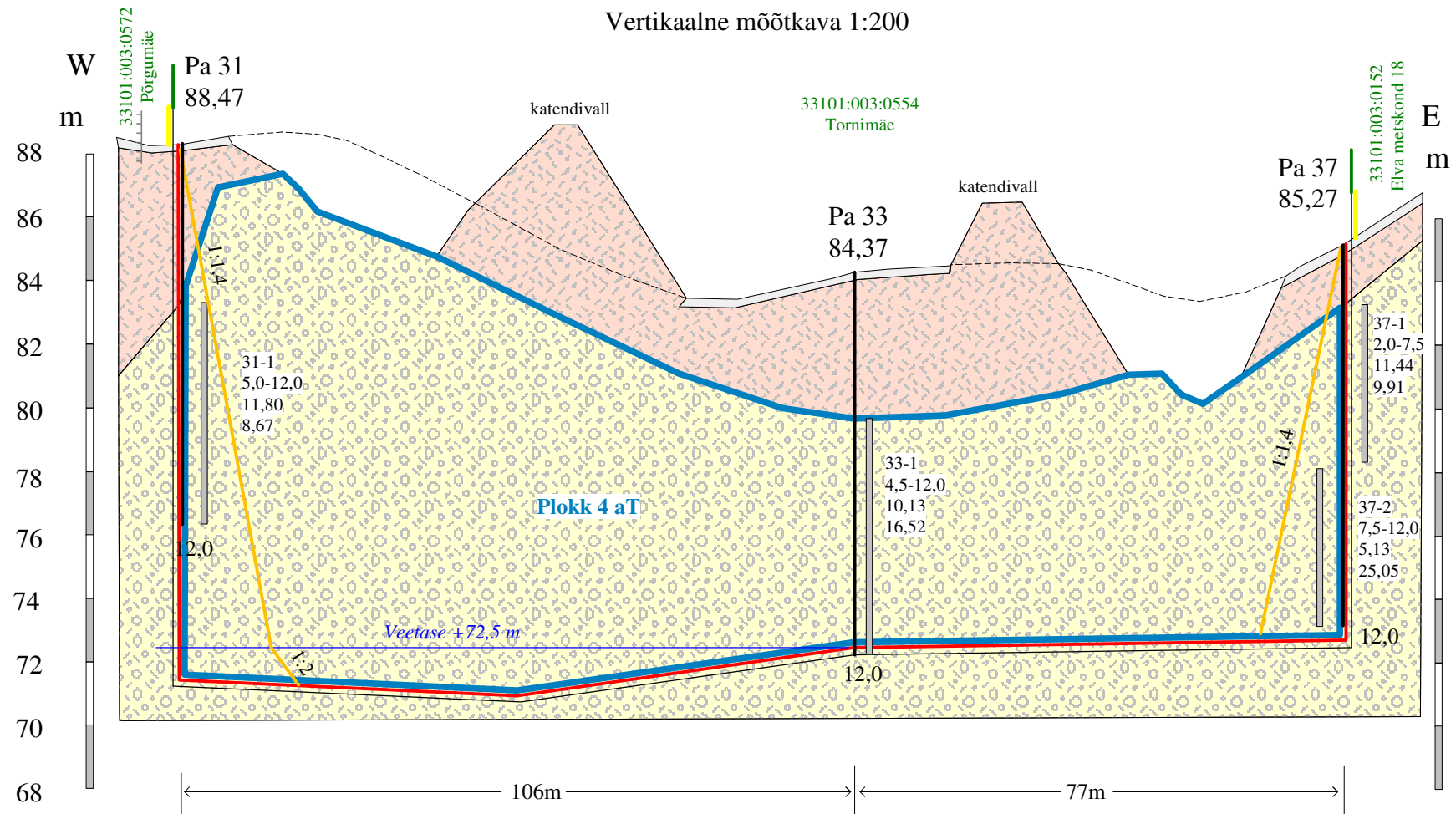


GEOLOOGILINE LÄBILÕIGE A - B

Horisontaalne mõõtkava 1:1000

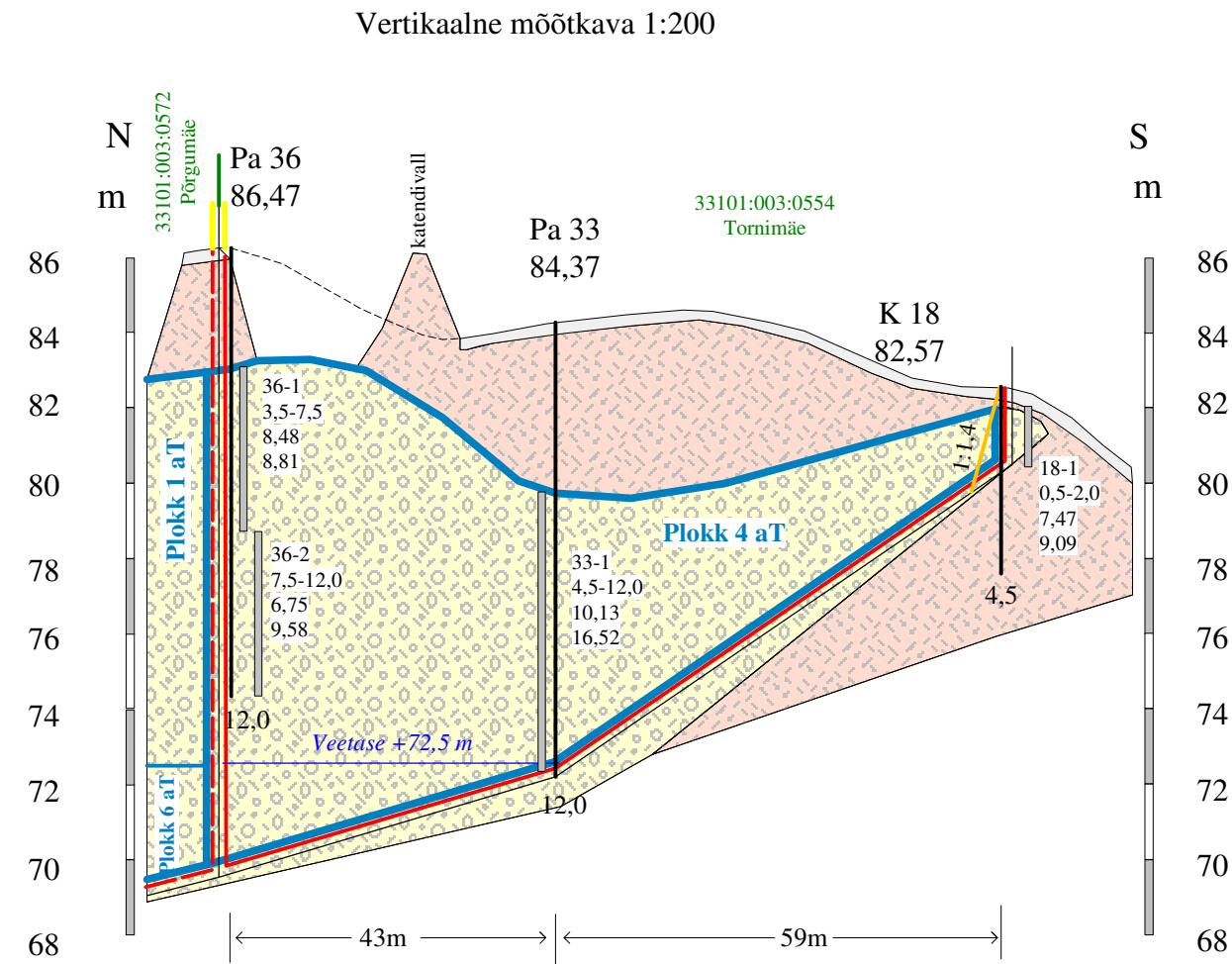
Vertikaalne mõõtkava 1:200



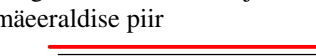
GEOLOOGILINE LÄBILÕIGE C - D

Horisontaalne mõõtkava 1:1000

Vertikaalne mõõtkava 1:200



Põrgumäe III kruusakarjääri määraldise piir



Põrgumäe III karjääri teenindusmaa piir


Maaüksuse piir

Püsiva nõlva kontuur ja kalle

Plokk 4 aT

Verston Eesti OÜ Põrgumäe kruusakarjääri määraldise piir

Verston Eesti OÜ Põrgumäe kruusakarjääri määraldise teenindusmaa piir



Kasvukiht

Saviliiv- ja liivsavimoreen

Muutliku savikusega liiv kihiti kruusa ja veeristega

Tee kaitsevööndi piir

Varu kontuur, plokki nr, varu kategooria

Verston Eesti OÜ Põrgumäe kruusakarjääri määraldise piir

Verston Eesti OÜ Põrgumäe kruusakarjääri määraldise teenindusmaa piir

Proov

18-1

0,5-2,0

7,47

9,09

Proovi nr

Proovitud intervall, m

<0,063 mm frakts. sisaldus, %

>31,5 mm frakts. sisaldus, %

UURINGUPUNKTID

Pa 33

84,37

12,0

Puuraug

Suudme abs. kõrgus

Puuraugu sügavus

K 22

81,67

4,0

Kaevand

Suudme abs. kõrgus

Kaevandi sügavus

PÕRGUMÄE KRUUSAMAARDLA PLOKI 4 VARU ÜMBERHINDAMISE PLAANI LÄBILÕIKED A - B ja C - D (horisontaalne mk 1:1000, vertikaalne mk 1:200)		Graafiline lisa 2
Töö:	Põrgumäe kruusamaardla Põrgumäe III kruusakarjääri piiridesse jääva neljanda plokki varu täpsustamine	Töö nr 26-933
Asukoht:	Tartu maakond, Elva vald, Põrgumäe kruusamaardla	0 10 20 40 m
Tellija:	Suuremäe Karjäär OÜ Aadress: Näituse 21, 50409 Tartu e-mail: kristerkaasik@gmail.com; tel 5071563	Tellija esindaja: Krister Kaasik
MAAVARAUURINGUD OÜ Reg. nr 14346587 Liiva 41, 50303, Tartu		Jaauar 2026
Koostas ja toimetab:	dipl. geoloogiasener Ain Põldvere, e-mail: ain.poldvere@gmail.com tel. 5104753	/allkirjastatud digitaalselt/